

BUENAS PRÁCTICAS



Deposite la basura en contenedores



Camina por los senderos marcados



Respete los bienes y propiedades privadas



No se permite la captura de animales



No se permite encender fuego

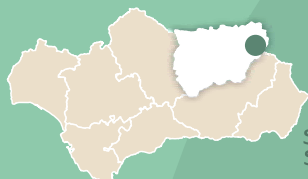


No se permite la pesca



No se permite la recolección de plantas

Teléfono de emergencias: 112



JAÉN

PARQUE NATURAL
Sierras de Cazorla,
Segura y Las Villas

MÁS INFORMACIÓN

Centro de Visitantes Torre del Vinagre. Ctra. A-319 Cazorla - El Tranco km 45. Santiago Pontones. Jaén. Tel. 953 71 30 40

www.ventanadelvisitante.es

e / Dirección / Coordinación: Consejería de Agricultura, Pesca y Medio Ambiente / Agencia de Medio Ambiente y Agua
Realización e imágenes: Grupo Entorno, CISTA y Agencia de Medio Ambiente y Agua



• TRAYECTO

Lineal

• LONGITUD

12,5 km

• TIEMPO ESTIMADO

3 horas y 30 minutos

• DIFICULTAD

Media

• TIPO CAMINO

Pista y senda

• PAISAJE/VEGETACIÓN

Pinares, cortados rocosos y panorámicas al valle del Segura.

• SOMBRA

Escasa

• AUTORIZACIÓN ESPECIAL

No es necesaria

• RECOMENDACIONES

Llevar agua potable y vestimenta y calzado adecuados. Protección solar en el verano.



CÓMO LLEGAR

Desde Hornos, tomaremos la A-317 hasta llegar a Santiago de la Espada, nuestra ruta comenzará en la estación de servicio de esta localidad.



APARCAMIENTOS

Podemos estacionar nuestro vehículo en las calles de Santiago de la Espada.



TRANSPORTE PÚBLICO

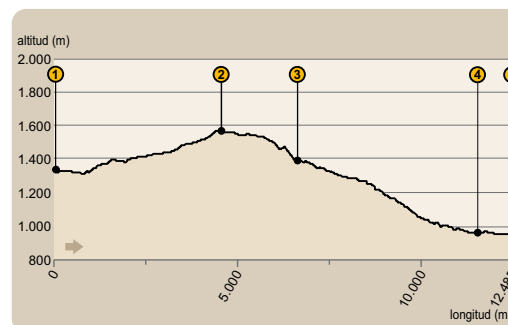
Las principales empresas concesionarias de las líneas regulares de autobuses en la zona son Alsina Graells (tel. 953 75 21 57), y Autocares Carcesa (tel. 953 72 11 42).



OTROS SENDEROS

El parque natural ofrece otros recorridos. Entre los más próximos están La Toba-Anchuricas y Fuente Segura.

PERFIL DEL RECORRIDO



• PROVINCIA / MUNICIPIOS

Jaén / Santiago-Pontones

• HOJAS DEL MTN 1:50.000

908 - Santiago de la Espada y 887 - Orcera

• COORDENADAS INICIO / FINAL

38° 6' 33,31" N - 2° 33' 25,45" O
38° 10' 45,20" N - 2° 33' 37,23" O

• DESNIVEL MÁXIMO

614 m

• COTA MÁXIMA

1.566 m

• COTA MÍNIMA

952 m

EL AGUA Y LA ALDEA DE LA TOBA

Las tobas son rocas sedimentarias calcáreas, porosas y esponjosas, formadas por la precipitación y el depósito del carbonato cálcico que llevan en solución las corrientes fluviales. Este tipo de roca es el que le da nombre a una pequeña y encantadora población perdida en la Sierra de Segura, la aldea de La Toba, perteneciente al término municipal de Santiago-Pontones.

Junto a la misma discurre el río Segura. Entre las enclavadas casas podemos visitar lavaderos que se utilizaban antaño, localizándose un manantial en la parte alta de este núcleo de población. Las aguas manan de una cueva abierta en un frente calizo de falla, a una cota relativamente elevada sobre el río, lo que ha generado una singular plataforma tobácea (de ahí el nombre) sobre la que se asienta el núcleo, y por la que se despeñan las aguas hasta el río Segura en unas espectaculares cascadas.



No podemos dejar pasar la oportunidad de visitar el embalse de Las Anchuricas, encajado entre densos pinares y altas montañas, que recoge las aguas del río Segura una vez que deja atrás la localidad de La Toba, cuyas aguas pueden tener distintas tonalidades, desde un azul intenso a un verde esmeralda, en función de la luz solar del momento.

JAÉN

PARQUE NATURAL
Sierras de Cazorla,
Segura y Las Villas

Sendero GR-147
LA SIERRA DE SEGURA PROFUNDA

Etapa 1 Santiago de
la Espada-La Toba



JUNTA DE ANDALUCÍA

CONSEJERÍA DE AGRICULTURA, PESCA Y MEDIO AMBIENTE



Las aldeas de Santiago-Pontones

Iniciamos el sendero frente a la estación de servicio de la localidad de Santiago de la Espada (ver [1] en el mapa) tomando una senda por la que iremos descendiendo y desde la que observaremos, a nuestra izquierda, algunas de las aldeas con las que cuenta el término municipal de Santiago-Pontones. Este municipio, con 684 km² de extensión, figura entre los más grandes de Andalucía y probablemente el de población más diseminada; sus más de cuatro mil habitantes ocupan más de un centenar de núcleos habitados. El sendero que discurre por el barranco del arroyo de Zumeta, pasando por hasta tres molinos, irá ascendiendo hasta llegar al paraje conocido como Torcales de Sopa en Agua [2].



Hacia Despiernacaballos

Continuaremos nuestra ruta entre pinos salgareños (*Pinus nigra*), e incluso pasaremos por terrenos en los que pasta el toro bravo, inusual y desconocido en estas serranías. Iremos descendiendo junto al arroyo de Cañada Hermosa desde el que se levanta Despiernacaballos, configurando un abrupto paisaje con vistas al valle del río Segura y de los montes y riscas que lo acompañan antes de entregarse a la aldea de La Toba.



El recorrido ofrece multitud de vistas panorámicas y enlaza dos zonas cercanas pero contrastadas: los altos de Pontones y el valle del río Segura. Además, la antigua senda bajaba por pendientes en ocasiones peligrosas, quedando restos aún de los peldaños que se excavaron en las empinadas laderas para transitar por estos parajes. Con objeto de salvar el importante desnivel, el camino zigzaguea durante varios kilómetros ofreciéndonos hermosas vistas de la zona [3].



Si levantamos nuestra mirada hacia el cielo, será fácil observar el vuelo de rapaces tan abundantes en esta zona, como es el caso del buitre leonado (*Gyps fulvus*), una de las mayores rapaces que pueden encontrarse en la Península Ibérica, que cuenta con una envergadura alar de hasta 2,60 m. Este hecho es debido a que en las proximidades existen buitreras ya que esta ave carroñera forma colonias en los cortados, los acantilados y las paredes rocosas.



Aldea de La Toba

Seguiremos descendiendo sorprendidos por la belleza de las caprichosas formas de las rocas calizas que se entremezclan con los extensos pinares de pino carrasco (*Pinus halepensis*). Un salto de frías y cristalinas aguas, la denominada cascada de Los Chorreones de la Hoya del Buitre [4], quedará junto a nuestro camino.



En el horizonte vislumbraremos la población de La Toba, enmarcada en enormes paredones calizos que se encuentran salpicados de pequeños apriscos y tinadas. Junto a esta aldea encontraremos una señal que nos indica que hemos llegado a nuestro destino y que marca las tres horas y media que hemos tardado en recorrer el sendero, que iniciamos en la localidad de Santiago de la Espada.



La Toba [5] es una preciosa aldea desde la que contemplaremos cascadas, cursos de agua, paredes rocosas y extensos prados con nogales (*Juglans regia*) que la convierten en un idílico destino en cualquier época del año.

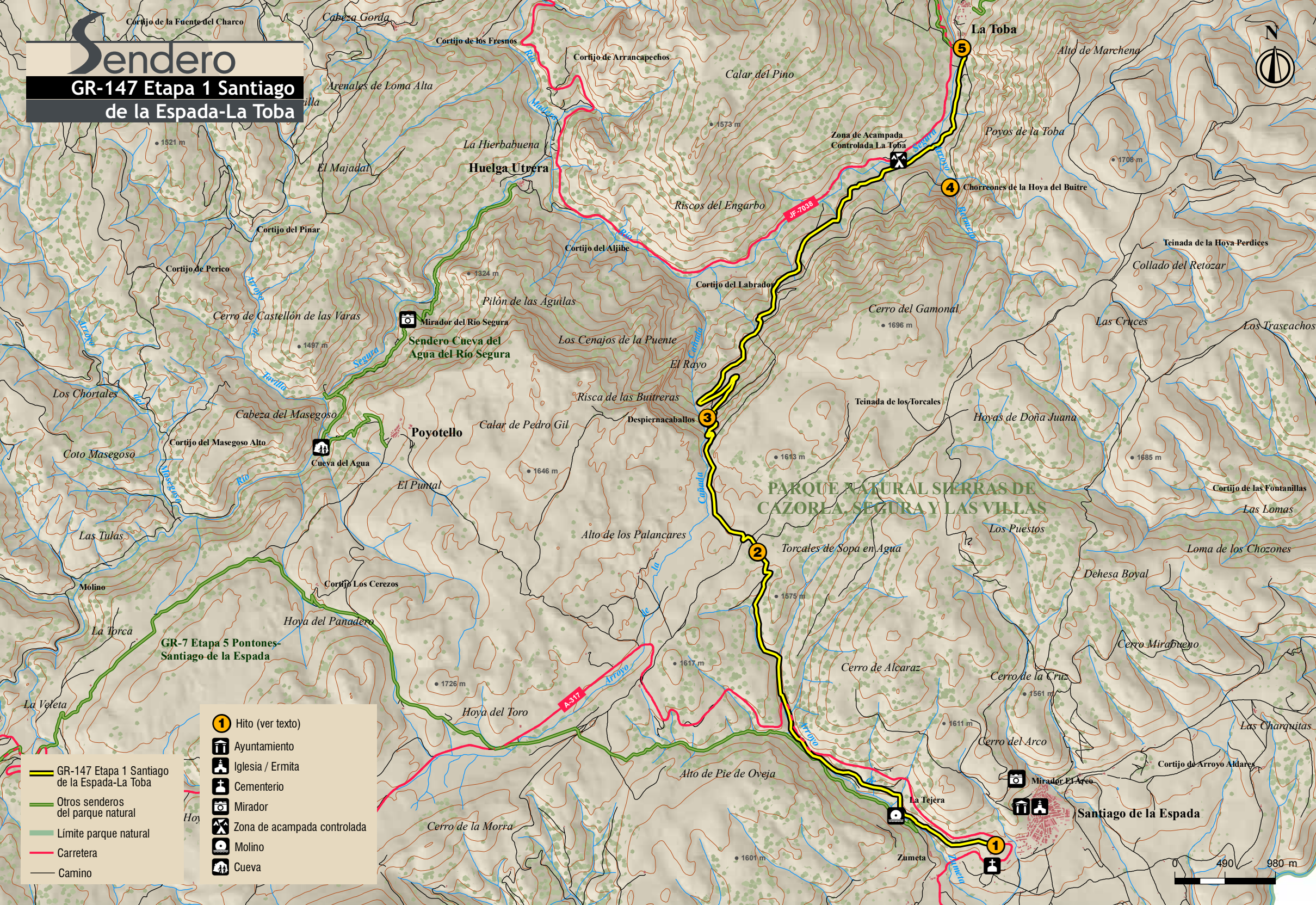


GR-147 Etapa 1 Santiago de la Espada-La Toba

Una de las señas de identidad del Parque Natural Sierras de Cazorla, Segura y Las Villas, que sin duda sorprende a los excursionistas que lo visitan, es la frondosidad y extensión de sus bosques, así como la abundancia de agua por doquier, con sugerentes cursos y llamativas cascadas que refrescan el ambiente, lo cual se valora especialmente durante la época estival. El sendero que vamos a recorrer comienza en la localidad de Santiago de la Espada y concluye en una preciosa aldea, La Toba, en la que precisamente destacan los recursos hídricos y sorprenden las formaciones geológicas que envuelven estos parajes.

Sendero

GR-147 Etapa 1 Santiago de la Espada-La Toba



- Hito (ver texto)
 - Ayuntamiento
 - Iglesia / Ermita
 - Cementerio
 - Mirador
 - Zona de acampada controlada
 - Molino
 - Cueva
- GR-147 Etapa 1 Santiago de la Espada-La Toba
 - Otros senderos del parque natural
 - Límite parque natural
 - Carretera
 - Camino

