

BUENAS PRÁCTICAS



Deposite la basura en contenedores



Camina por los senderos marcados



Respete los bienes y propiedades privadas



No se permite la captura de animales



No se permite encender fuego

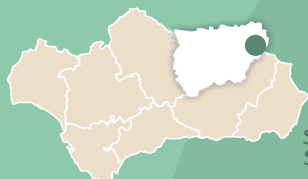


No se permite la pesca



No se permite la recolección de plantas

Teléfono de emergencias: 112



JAÉN

PARQUE NATURAL
Sierras de Cazorla,
Segura y Las Villas

MÁS INFORMACIÓN

Centro de Visitantes Torre del Vinagre. Ctra. A-319 Cazorla - El Tranco km 45. Santiago Pontones. Jaén. Tel. 953 71 30 40

www.ventanadelvisitante.es

e / Dirección / Coordinación: Consejería de Agricultura, Pesca y Medio Ambiente / Agencia de Medio Ambiente y Agua
Realización e imágenes: Grupo Entorno, CISTA y Agencia de Medio Ambiente y Agua



Reserva de la Biosfera

• TRAYECTO

Lineal

• LONGITUD

30,4 km

• TIEMPO ESTIMADO

7 horas

• DIFICULTAD

Alta

• TIPO CAMINO

Pista, carretera y senda

• PAISAJE/VEGETACIÓN

Vegetación de ribera, pinar y poblaciones serranas.

• SOMBRA

Frecuente

• AUTORIZACIÓN ESPECIAL

No es necesaria

• RECOMENDACIONES

Llevar agua potable y vestimenta y calzado adecuados. Protección solar en el verano.



CÓMO LLEGAR

Desde Cazorla tomamos la carretera A-319 hasta Coto Ríos.



APARCAMIENTOS

Podemos estacionar nuestro vehículo en la población de Cotorrios.



TRANSPORTE PÚBLICO

Las principales empresas concesionarias de las líneas regulares de autobuses en la zona son Alsina Graells (tel. 953 75 21 57), y Autocares Carcesa (tel. 953 72 11 42).



OTROS SENDEROS

Podemos estacionar nuestro vehículo en la población de Coto Ríos.

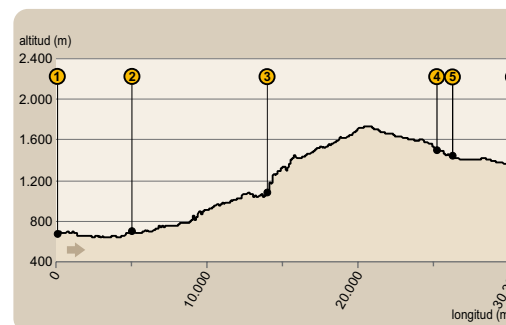


SANTIAGO-PONTONES

Este término municipal, perteneciente a la comarca de la Sierra de Segura, se sitúa en el sudeste de la provincia de Jaén, limitando al este con la provincia de Albacete y al sur con la de Granada, así como con una decena de municipios jiennenses. Su término municipal, de casi 700 km², es el segundo por extensión a nivel provincial (por detrás de Andújar) y está formado por la unión de 27 núcleos de población, siendo los principales Santiago de la Espada y Pontones, que hasta 1975 eran municipios independientes y que por su importancia dieron nombre al nuevo municipio formado tras la fusión de ambos. Además, dentro del término municipal se encuentra el enclave de Cabeza de la Viña, dependiente del municipio de Hornos.

Su orografía escarpada difiere con la del resto de la provincia, ocupando el olivar una extensión prácticamente nula. Por su altitud, también posee un clima muy diferenciado (claramente un clima de montaña) con respecto al de otros municipios jiennenses, siendo mucho más frío en todas las épocas del año y uno de los pocos municipios de Jaén donde las nevadas no son un acontecimiento extraordinario. El municipio se encuentra enclavado en el Parque Natural Sierras de Cazorla, Segura y las Villas. En el paraje de Fuente Segura, nace el río Segura, aunque también pasan por él otros importantes cursos fluviales como son los ríos Borosa, Madera, Aguamulas y Zumeta.

PERFIL DEL RECORRIDO



• PROVINCIA / MUNICIPIOS

Jaén / Santiago-Pontones

• HOJAS DEL MTN 1:50.000

908 - Santiago de la Espada

• COORDENADAS INICIO / FINAL

38° 2' 47,19" N – 2° 50' 54,09" O

38° 7' 2,67" N – 2° 40' 11,33" O

• DESNIVEL MÁXIMO

1.100 m

• COTA MÁXIMA

1.740 m

• COTA MÍNIMA

640 m

JAÉN

PARQUE NATURAL
Sierras de Cazorla,
Segura y Las Villas

Sendero GR-7
EUROPEO E-4

Etapa 4 Coto Ríos
Pontones



JUNTA DE ANDALUCÍA
CONSEJERÍA DE AGRICULTURA, PESCA Y MEDIO AMBIENTE



GR-7 Etapa 4 Coto Ríos-Pontones

Se trata de un tramo del sendero de Gran Recorrido GR-7, Etapa 4, que recorre gran parte de Europa desde Tarifa hasta Atenas. En este tramo caminaremos entre las serranas localidades de Coto Ríos y Pontón Bajo. Durante nuestro recorrido se abrirá una ventana a la Sierra de Segura, donde podremos apreciar el valor que tiene en la sociedad segureña los ganados ovino y caprino, ya que constituyen un pilar fundamental en la economía comarcal. Además, la vegetación dominada por el pinar jalonará nuestro camino haciéndolo más ameno.

Coto Ríos

Comenzamos a caminar en la población de Coto Ríos (ver [1] en el mapa), perteneciente al municipio de Santiago-Pontones. Esta pequeña localidad representa una importante fuente de ingresos para el municipio, ya que se trata de un núcleo turístico, con numerosos servicios.

Saldremos desde la plaza de esta localidad en dirección a un carril que nace al este de Coto Ríos. Este carril está señalizado con postes indicadores y las típicas balizas rojas y blancas de sendero de Gran Recorrido. Caminaremos sin dificultad hasta enlazar con la pista JF-7099, cerca de los Llanos de Arance, donde existe un camping. Seguiremos esta pista, que solo se encuentra asfaltada en un tramo y por donde circulan vehículos, por lo que debemos extremar las precauciones.



Pasaremos junto a una zona de aterrizaje de helicópteros marcada con piedras de cal. En las inmediaciones a este pequeño helipuerto discurre el Guadalquivir y a tan sólo unos kilómetros, tras cruzar el río Aguasmulas, giraremos a la derecha por una pista forestal. Cerca de este cruce se encuentra la piscifactoría de Aguasmulas, donde se cría la trucha arcoíris (*Onchorhynchus mykiss*).



Casa forestal de los Bonales

Continuaremos ascendiendo para pasar junto a la antigua casa forestal de Los Bonales [2], que se encuentra en excelentes condiciones, contando incluso con una alberca a modo de piscina para el uso y disfrute de sus antiguos moradores. Además de esta alberca - piscina, existe una fuente donde podremos refrescarnos antes de proseguir el aún arduo camino que nos resta.



Ascenderemos por la pista paralelos en todo momento al río Aguasmulas, hasta encontrar un dique que embalsa las aguas del arroyo del Hombre. En las claras aguas de este arroyo podremos localizar ejemplares de cangrejo autóctono (*Austropotamobius pallipes*), escaso invertebrado acosado por el cangrejo rojo americano (*Procambarus clarkii*) el cual está ocupando su nicho ecológico en gran parte de Andalucía. Nuestro camino continúa ascendiendo separándose poco a poco del rumor del Aguasmulas para volver a juntarse unos kilómetros más adelante. Las vistas en esta parte del recorrido son espectaculares, grandes crestas calizas se alzan sobre nuestras cabezas.



En busca del nacimiento del Segura

Llegaremos a un punto en el que la pista se ensanchará para morir en una senda [3] que debemos continuar para concluir nuestra ruta. Esta senda es de un marcado carácter ascendente, jalonada entre pinos laricios (*Pinus nigra*), con algunos ejemplares dispersos de pino negral (*Pinus pinaster*) y un rico sotobosque dominado por enebros (*Juniperus oxycedrus*), torviscos (*Daphne gnidium*) y majuelos (*Craetagus monogyna*).

Esta senda se transformará en un carril que enlazará con la pista que une las localidades de Don Domingo y Fuente Segura. Tomaremos esta pista hacia la izquierda [4], descendiendo bruscamente para llegar al nacimiento del río Segura [5], una espectacular poza de color azul añil de la que brota con fuerza, en épocas de lluvia, el líquido elemento. Detendremos nuestros pasos para admirar esta surgencia de agua, localizándose en este paraje un área recreativa en la que existe una fuente donde podremos refrescarnos.

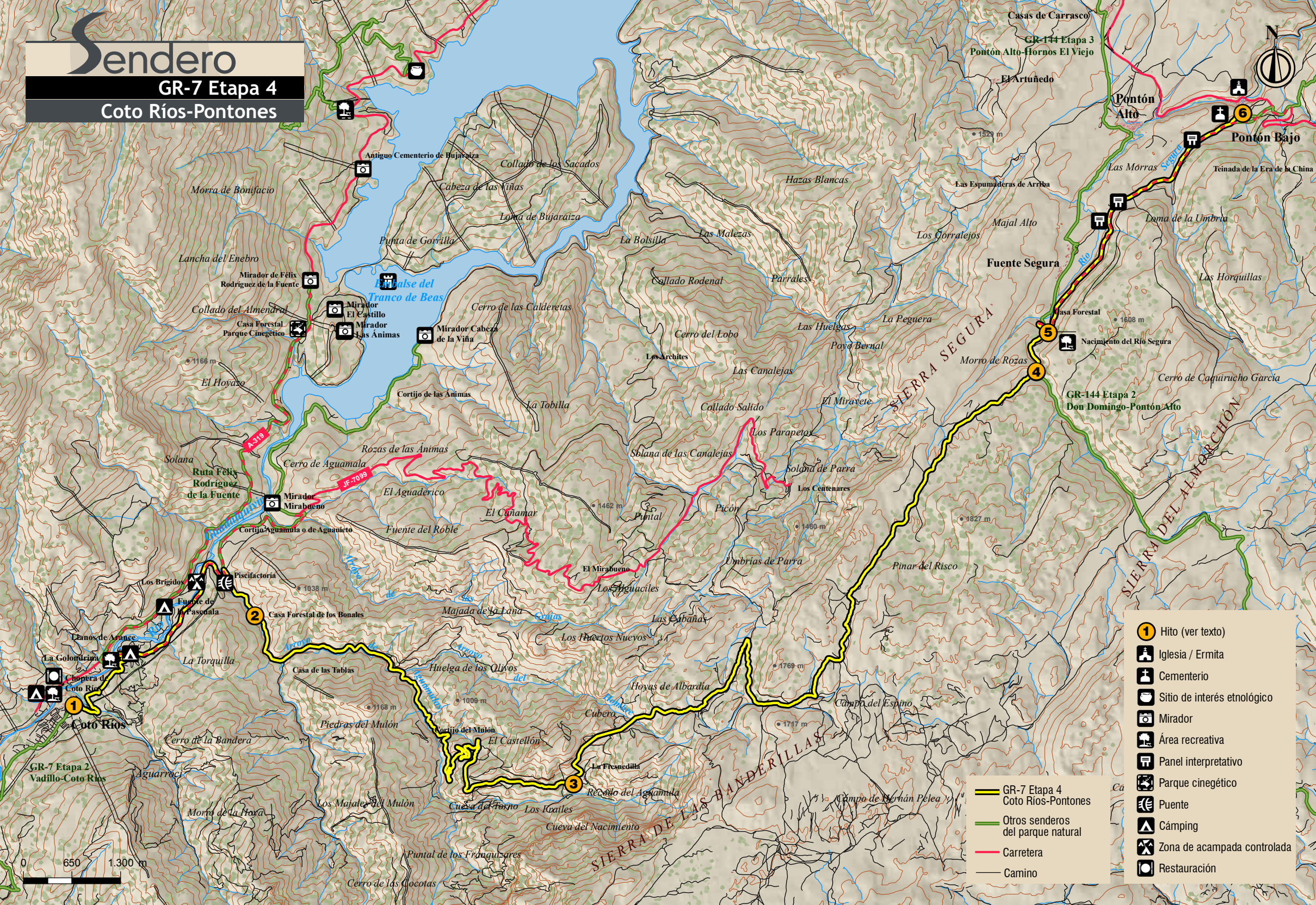
Continuaremos caminando próximos al final de nuestra ruta, pasando por la localidad de Fuente Segura, para proseguir paralelos a la carretera que une el nacimiento del río Segura con el punto final, Pontón Bajo [6], donde tendremos un merecido descanso tras un duro camino.



Sendero

GR-7 Etapa 4

Coto Ríos-Pontones



- Hito (ver texto)
- Iglesia / Ermita
- Cementerio
- Sitio de interés etnológico
- Mirador
- Área recreativa
- Panel interpretativo
- Parque cinegético
- Puente
- Cámping
- Zona de acampada controlada
- Restauración

- GR-7 Etapa 4 Coto Ríos-Pontones
- Otros senderos del parque natural
- Carretera
- Camino

