

## BUENAS PRÁCTICAS

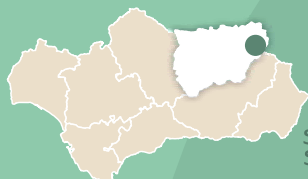


- Deposite la basura en contenedores
- Camina por los senderos marcados
- Respete los bienes y propiedades privadas



- No se permite la captura de animales
- No se permite encender fuego
- No se permite la pesca
- No se permite la recolección de plantas

Teléfono de emergencias: 112



JAÉN

PARQUE NATURAL  
Sierras de Cazorla,  
Segura y Las Villas

## MÁS INFORMACIÓN

Centro de Visitantes Torre del Vinagre. Ctra. A-319 Cazorla - El Tranco km 45. Santiago Pontones. Jaén. Tel. 953 71 30 40

[www.ventanadelvisitante.es](http://www.ventanadelvisitante.es)

e / Dirección / Coordinación: Consejería de Agricultura, Pesca y Medio Ambiente / Agencia de Medio Ambiente y Agua  
Realización e imágenes: Grupo Entorno, CISTA y Agencia de Medio Ambiente y Agua



### • TRAYECTO

Circular

### • LONGITUD

15 km

### • TIEMPO ESTIMADO

3 horas

### • DIFICULTAD

Media

### • TIPO CAMINO

Pista y senda

### • PAISAJE/VEGETACIÓN

Pinar, Laguna de Cazorla y vegetación de ribera.

### • SOMBRA

Frecuente

### • AUTORIZACIÓN ESPECIAL

No es necesaria

### • RECOMENDACIONES

Llevar agua potable y vestimenta y calzado adecuados.



### CÓMO LLEGAR

Desde Cazorla, partimos en dirección a la sierra por la A-319. En el empalme del valle, tomamos la JF-9071, en dirección a Vadillo. Justo antes de llegar al desvío de Vadillo - Castril tomamos la JF.7094 en dirección al Parador de Turismo del Adelantado.



### APARCAMIENTOS

Puede dejarse el vehículo en los aparcamientos del parador nacional donde se encuentra el inicio del sendero.



### TRANSPORTE PÚBLICO

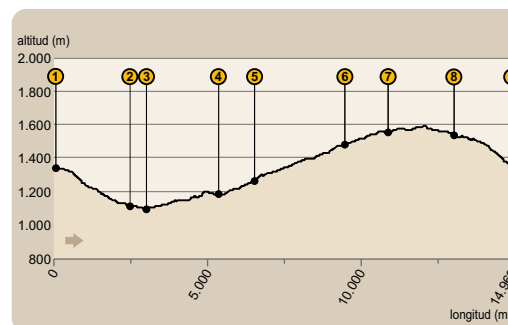
Las principales empresas concesionarias de las líneas regulares de autobuses en la zona son Alsina Graells (tel. 953 75 21 57), y Autocares Carcesa (tel. 953 72 11 42).



### OTROS SENDEROS

El parque natural ofrece otros recorridos. Entre los más próximos están Puente de las Herrerías-Poyos de la Mesa y Puente de las Herrerías-Pino de las Cruces.

### PERFIL DEL RECORRIDO



## LA UTILIZACIÓN DE LA RESINA EN EL PARQUE

La resina es un producto forestal venido a menos por la competencia de otros productos derivados del petróleo. Se extraía principalmente del pino negral o resinero (*Pinus pinaster*), realizando unas entalladuras en sus troncos.

No ha sido un aprovechamiento tradicional aquí, pues a lo largo de la historia solo se resinó en estos montes durante diez años, a mediados del pasado siglo. Aquí también se realizaron experiencias de resinación en pino laricio (*Pinus nigra*).



Con la excepción del impacto estético que ocasionaban las heridas de la resinación en los troncos de los pinos, esta y la obtención de alquitrán tuvieron un efecto nulo en la vegetación, pues la tea se extraía de los tocones generalmente con la albura en estado de descomposición después de la corta de madera.

En el pasado, los pastores obtuvieron la "miera" de las cepas del enebro (*Juniperus oxycedrus*), utilizando una técnica similar a la obtención del alquitrán en unos hornos llamados "miereras". Este producto lo empleaban para tratar enfermedades cutáneas del ganado y para marcar las reses.

### • PROVINCIA / MUNICIPIOS

Jaén / Cazorla y Peal de Becerro

### • HOJAS DEL MTN 1:50.000

928 - Cazorla

### • COORDENADAS INICIO / FINAL

37° 54' 15,95" N - 2° 57' 42,95" O

### • DESNIVEL MÁXIMO

502 m

### • COTA MÁXIMA

1.590 m

### • COTA MÍNIMA

1.088 m

JAÉN

PARQUE NATURAL  
Sierras de Cazorla,  
Segura y Las Villas

# Sendero

## PR-A 314 Picón del Rey Arroyo de los Cierzos



JUNTA DE ANDALUCÍA  
CONSEJERÍA DE AGRICULTURA, PESCA Y MEDIO AMBIENTE



## Sendero PR-A 314 Picón del Rey Arroyo de los Cierzos

En la Sierra de Cazorla existen lugares con un encanto especial, transcurriendo esta ruta, sin lugar a dudas, por uno de ellos. Partiendo del Parador Nacional del Adelantado, en pleno corazón de la sierra, nos internaremos en la profundidad del bosque, disfrutando de la paz y los sonidos que nos ofrece la naturaleza. Contemplaremos parajes como la Nava de la Correhuela y caminaremos por antiguas sendas diseñadas por el famoso Enrique Mackay. Ruta cómoda que, por ser circular, facilitará enormemente nuestro regreso al punto de inicio.

### Las sendas de Mackay

Comenzaremos nuestros pasos en las inmediaciones del Parador Nacional del Adelantado (ver [1] en el mapa) donde podremos dejar nuestro vehículo. Al ser esta ruta de trayecto circular, desde este punto podemos iniciar nuestro camino indiferentemente en cualquiera de los dos sentidos. Sin embargo, proponemos comenzar en dirección al Puerto del Tejo, saliendo al norte del Parador y pasando cerca de la Casa Forestal de Sacejo.



Ascenderemos en estos primeros compases de la ruta por un sendero de aproximadamente dos metros de anchura. Este carril posteriormente, se convierte en una curiosa senda hecha con piedras. Se trata de una de las famosas sendas de Enrique Mackay, ingeniero que diseñó una red de caminos a lo largo de todo el parque natural, que comunicaban la infinidad de casas forestales que existían, perdurando hoy día algunas de ellas.

Se creó entonces una auténtica tela de araña de sendas muy útiles para la comunicación de la gente de la zona. Hoy nosotros recorreremos parte de esta historia viva de las Sierras de Cazorla Segura y las Villas.

### El puerto del Tejo

Llegaremos al Puerto del Tejo [2], un collado donde el paso de aire es constante, refrescando el ambiente en el tórrido verano y congelándolo en el gélido invierno. Desde aquí tendremos la oportunidad de contemplar parte de la campiña olivarera de la provincia de Jaén. Continuaremos a la izquierda, buscando la Laguna de Cazorla [3], una depresión en el terreno, de origen kárstico, que se llena de agua cuando las lluvias son muy copiosas, por lo que habitualmente se encuentra seca.



Proseguiremos paralelos a las curvas de nivel, llaneando en esta parte del recorrido, rodeados por pinos salgareños (*Pinus nigra*), majuelos (*Crataegus monogyna*) y enebros (*Juniperus oxycedrus*). Además, debido a la considerable altitud, encontraremos plantas almohadilladas, como por ejemplo el cojín de monja (*Erinacea anthyllis*) o el piorno blanco (*Echinopartum boissieri*).

Continuaremos unos kilómetros hasta encontrar un acusado descenso que nos dirige a la Nava de la Correhuela [4], explanada donde nos será fácil contemplar ciervos (*Cervus elaphus*), gamos (*Dama dama*) o muflones (*Ovis musimon*). Continuamos por el carril principal empezando a ver pinos negrales (*Pinus pinaster*), discurriendo próximo a nuestro camino el arroyo de Picón del Rey [5] que va a tributar sus aguas al río Guadalquivir.

### Paralelos al Guadalquivir

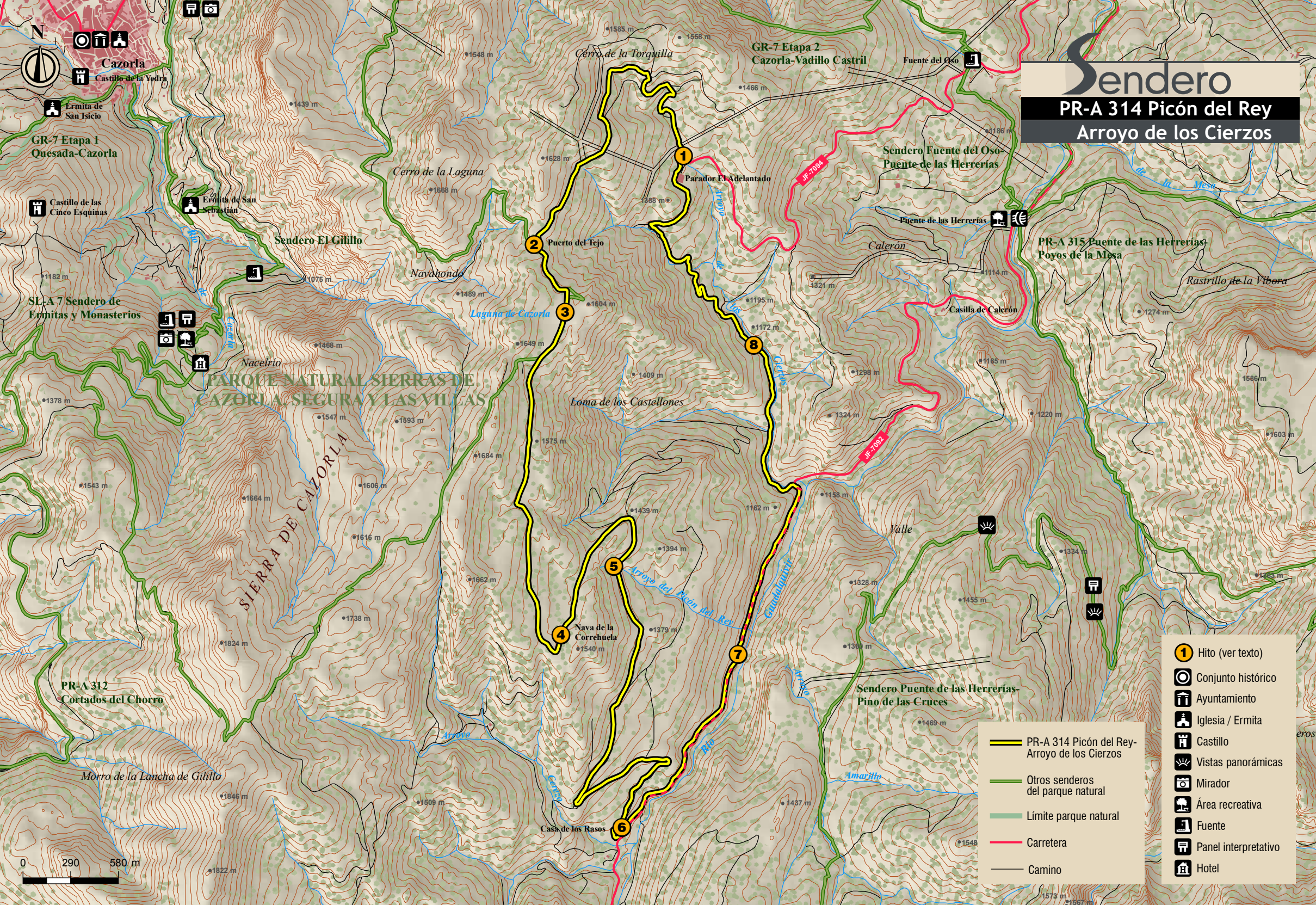
Tendremos ocasión de contemplar la Casa de los Rasos [6], hoy en día en ruinas, pero antaño bullente de actividad, siendo aquí el pino negral el dominante. A unos pocos metros de estas ruinas enlazaremos nuestro camino con la pista principal del nacimiento del río Guadalquivir. Aquí llanearemos de nuevo paralelos al río más importante de Andalucía. Durante este tramo del camino podremos disfrutar con las vistas a la cascada de Arroyo Amarillo [7], que vierte sus aguas violentamente al curso principal.



Abandonaremos la pista principal junto a una barrera que limita el paso de vehículos y tomaremos una pista ascendente paralela al arroyo de los Cierzos [8] donde encontramos diques para la contención de avenidas. En el segundo de estos diques detectamos la presencia de tejo (*Taxus baccata*), especie relicta a zonas húmedas, antaño abundante en estas serranías.

Ascenderemos ininterrumpidamente hasta encontrar de nuevo en nuestro camino el Parador Nacional del Adelantado, punto final e inicial de nuestro recorrido.





# Sendero

## PR-A 314 Picón del Rey

### Arroyo de los Cierzos



- Hito (ver texto)
- Conjunto histórico
- Ayuntamiento
- Iglesia / Ermita
- Castillo
- Vistas panorámicas
- Mirador
- Área recreativa
- Fuente
- Panel interpretativo
- Hotel

- PR-A 314 Picón del Rey - Arroyo de los Cierzos
- Otros senderos del parque natural
- Limite parque natural
- Carretera
- Camino

0 290 580 m