

BUENAS PRÁCTICAS



Deposite la basura en contenedores



Camina por los senderos marcados



Respete los bienes y propiedades privadas



No se permite la captura de animales



No se permite encender fuego

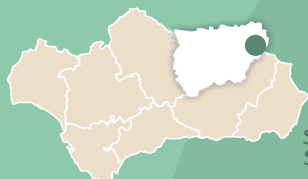


No se permite la pesca



No se permite la recolección de plantas

Teléfono de emergencias: 112



JAÉN

PARQUE NATURAL
Sierras de Cazorla,
Segura y Las Villas

MÁS INFORMACIÓN

Centro de Visitantes Torre del Vinagre. Ctra.
A-319 Cazorla - El Tranco km 45. Santiago Pontones. Jaén. Tel. 953 71 30 40

www.ventanadelvisitante.es

e / Dirección / Coordinación: Consejería de Agricultura, Pesca y Medio Ambiente / Agencia de Medio Ambiente y Agua
Realización e imágenes: Grupo Entorno, CISTA y Agencia de Medio Ambiente y Agua



• TRAYECTO

Circular

• LONGITUD

12,6 km

• TIEMPO ESTIMADO

3 horas

• DIFICULTAD

Media

• TIPO CAMINO

Pista, camino y senda

• PAISAJE/VEGETACIÓN

Pinares, sabinars, vegetación de ribera y encinares. Formaciones calizas, cascadas y puentes.

• SOMBRA

Abundante

• AUTORIZACIÓN ESPECIAL

No es necesaria

• RECOMENDACIONES

Llevar agua potable y vestimenta y calzado adecuados.



CÓMO LLEGAR

Desde Pozo Alcón tomamos la carretera que se dirige al embalse de la Bolera y ya en esta tomamos un desvío a la izquierda que indica Aula de Naturaleza El Hornico, una vez en esta pista avanzaremos 5 kilómetros hasta encontrar a la izquierda el aula. El sendero parte de la misma..



APARCAMIENTOS

Cerca del inicio del sendero existe una zona donde podremos estacionar el vehículo.



TRANSPORTE PÚBLICO

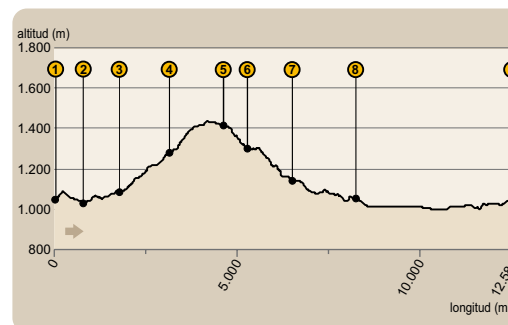
Las principales empresas concesionarias de las líneas regulares de autobuses en la zona son Alsina Graells (tel. 953 75 21 57), y Autocares Carcesa (tel. 953 72 11 42).



OTROS SENDEROS

El parque natural ofrece otros recorridos. Entre los más próximos están Pico Cabañas y Senda de los Pescadores.

PERFIL DEL RECORRIDO



• PROVINCIA / MUNICIPIOS

Jaén / Pozo Alcón

• HOJAS DEL MTN 1:50.000

949 - Pozo Alcón

• COORDENADAS INICIO / FINAL

37° 46' 27,74" N – 2° 55' 22,95" O

• DESNIVEL MÁXIMO

443 m

• COTA MÁXIMA

1.436 m

• COTA MÍNIMA

993 m



SABINA MORA

Sabina mora (*Juniperus phoenicia*), arbusto o arbolillo, perteneciente a la familia de las cupresáceas, al igual que los cipreses. Su porte cónico o redondeado no suele superar los dos metros de altura. La sabina es una especie mediterránea, que habita en cualquier tipo de suelo, resiste bien la sequía y tolera las altas y bajas temperaturas.

Debido a su gran capacidad de adaptación, no está amenazada, aunque debemos cuidar estos ejemplares, más aun los ejemplares grandes y singulares por su gran belleza.

Las hojas son perennes, pequeñas y de color verde oscuro, además recubren los tallos dando un aspecto compacto a la planta. Los frutos denominados gálbulos, son redondeados de color marrón-rojizo al madurar. El tronco es de tonalidad gris ceniza a pardo-rojiza y su corteza se desprende a tiras longitudinales. Su madera de aroma intenso, ha sido muy utilizada y apreciada en carpintería, ebanistería y construcción.

Es importante no confundir este arbusto con el enebro (*Juniperus oxycedrus*), arbusto parecido pero que no tiene la hoja en forma de escama, sino en forma de aguja.

En la primera parte de nuestra ruta se dan las condiciones idóneas para la existencia de esta planta, por lo que su número es muy impresionante.

JAÉN

PARQUE NATURAL
Sierras de Cazorla,
Segura y Las Villas

Sendero PR-A 317 Barranco de las Sabinas-Guzalamanco



JUNTA DE ANDALUCÍA
CONSEJERÍA DE AGRICULTURA, PESCA Y MEDIO AMBIENTE



PR-A 317 Barranco de las Sabinas-Guazalmanco

A través de esta ruta podremos comprender la importancia del agua en el tipo de vegetación que podemos encontrar. El trayecto se divide en tres tramos desde el punto de vista vegetal. La primera parte es un tanto seca, por lo tanto, la vegetación se encuentra acorde con el aporte de agua del cielo y con el suelo, más escaso. En la parte de la ruta que transcurre paralela al arroyo de Guazalmanco, podemos observar que el agua es muy abundante, por lo tanto la vegetación será consecuente con este hecho. En la parte final el agua es bastante escasa y nuestro caminar discurrirá por una dehesa de encinas.

Barranco de las sabinas

Comenzaremos nuestra ruta junto al Aula de la Naturaleza del Hornico (ver [1] en el mapa). Inmediatamente la senda comienza a picar hacia arriba, mientras nos flanquea una repoblación de pino carrasco (*Pinus halepensis*), con alguna encina dispersa (*Quercus rotundifolia*), torvisco (*Daphne gnidium*)... Durante el transcurso de la ruta veremos paneles interpretativos sobre la vegetación de la zona.

Tras cruzar un puente [2] nos dirigimos a la izquierda para adentrarnos en el Barranco de las Sabinas denominado así por el abundante número de pies de este tipo de árbol que, si bien ninguna alcanza un porte significativo, se encuentran en gran cantidad.



Seguimos ascendiendo entre pinos. Ahora vemos que la mayoría de estos son salgareños (*Pinus nigra sub. salzmannii*) pudiéndonos encontrar salpicados algunos negrales (*Pinus pinaster*), desapareciendo ya el carrasco. A nuestra izquierda [3] se levantan impresionantes e imprevisibles formas calizas que son hábitat de numerosas especies de rapaces, cuyo vuelo hará aún más espectacular el paisaje. Este primer tramo de 2 Km de la ruta coincide con otro sendero de la Consejería de Medio Ambiente (Barranco de las Sabinas).



Descenso hacia la Cascada de la Nava

La subida continuará hasta enlazar con un camino de herradura [4], por el que antiguamente transitaban las caballerías hasta llegar al punto más alto de la ruta donde podemos tener unas vistas de todo el barranco.

Comenzaremos el descenso llegando a una pequeña nava, donde destaca un espectacular majuelo (*Crataegus monogyna*), y unos pastos muy ricos y abundantes en los que podremos contemplar el tranquilo pacer de algún cérvido. Seguiremos descendiendo hasta otra nava en cuyo centro se alzan las ruinas de la antigua casa forestal de Prado Redondo [5], hecha con “toba”, piedra típica de esta zona, y una fuente que actualmente no lleva agua.



Descenderemos más aún hasta llegar a la Cascada de la Nava [6], donde el arroyo Guazalmanco comenzará a caminar con nosotros, por una angosta senda salpicada de romero (*Rosmarinus officinalis*) y mejorana (*Thymus mastichina*), por lo que nuestro olfato tendrá la oportunidad de regodearse con los olores de estas plantas aromáticas.



Guazalmanco

Llegaremos al pie del arroyo de Guazalmanco [7], de nuevo recibiendo un estímulo para nuestros sentidos al percibir el constante murmullo del agua y la humedad que activa nuestro tacto. Tras bordear un salto de agua sobre una antigua presa, denominada Cascada del Dique, encontramos la señal de final de otro sendero de la Consejería de Medio Ambiente, Guazalmanco, coincidente con este en 1,5 Km desde este punto.

El frescor del arroyo puede servir para refrescar nuestro camino, haciéndolo más ameno al poder contemplar los innumerables requiebros y saltos que nos brinda este joven arroyo.




Llegaremos al mirador de Guazalmanco [8] que nos ofrece unas excelentes vistas del embalse de la Bolera a nuestras espaldas, al frente podremos contemplar el valle del Guadalentín que alimenta a este pantano, y a nuestra izquierda el barranco del Guazalmanco.

Para finalizar nuestra ruta continuaremos llaneando por un bonito encinar hasta el aula de la naturaleza donde comenzamos a andar, completando esta hermosa ruta circular.





Casas Prado Redondo



Sendero

PR-A 317 Barranco de las Sabinas-Guazalamanco



- Hito (ver texto)
- Jardín botánico
- Vistas panorámicas
- Mirador
- Panel ininterpretativo
- Aula de la naturaleza
- Puente
- Embalse

- PR-A 317 Barranco de las Sabinas-Guazalamanco
- Otros senderos del parque natural
- Carretera
- Camino