

## BUENAS PRÁCTICAS



Deposite la basura en contenedores



Camina por los senderos marcados



Respete los bienes y propiedades privadas



No se permite la captura de animales



No se permite encender fuego

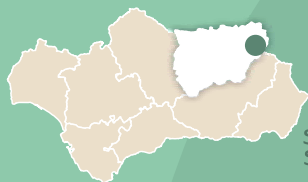


No se permite la pesca



No se permite la recolección de plantas

Teléfono de emergencias: 112



JAÉN

PARQUE NATURAL  
Sierras de Cazorla,  
Segura y Las Villas

## MÁS INFORMACIÓN

Centro de Visitantes Torre del Vinagre. Ctra. A-319 Cazorla - El Tranco km 45. Santiago Pontones. Jaén. Tel. 953 71 30 40

[www.ventanadelvisitante.es](http://www.ventanadelvisitante.es)

e / Dirección / Coordinación: Consejería de Agricultura, Pesca y Medio Ambiente / Agencia de Medio Ambiente y Agua  
Realización e imágenes: Grupo Entorno, CISTA y Agencia de Medio Ambiente y Agua



### • TRAYECTO

Lineal

### • LONGITUD

15,2 km

### • TIEMPO ESTIMADO

3 horas y 30 minutos

### • DIFICULTAD

Media-baja

### • TIPO CAMINO

Pista

### • PAISAJE/VEGETACIÓN

Pinar, formaciones calizas y valle del Guadalentín.

### • SOMBRA

Escasa

### • AUTORIZACIÓN ESPECIAL

No es necesaria

### • RECOMENDACIONES

Llevar agua potable y vestimenta y calzado adecuados. Prismáticos. Al discurrir por una pista transitada por vehículos debe tenerse cuidado con estos.



### CÓMO LLEGAR

Desde Cazorla, tomamos la carretera A-319 con dirección a Arroyo Frio, sin embargo, antes de llegar a esta población tomamos un desvío a la izquierda por la carretera JF-7091, hasta enlazar con la JF-7092, donde comenzará nuestra ruta.



### APARCAMIENTOS

En el lugar donde se inicia la ruta hay espacios para dejar el vehículo.



### TRANSPORTE PÚBLICO

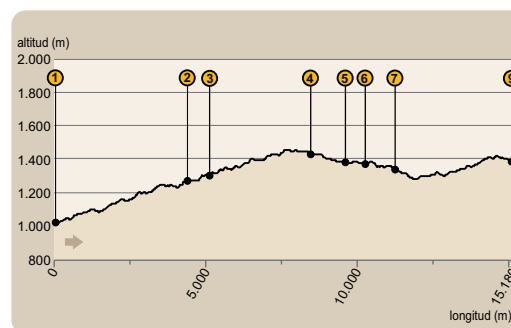
Las principales empresas concesionarias de las líneas regulares de autobuses en la zona son Alsina Graells (tel. 953 75 21 57), y Autocares Carcesa (tel. 953 72 11 42).



### OTROS SENDEROS

El parque natural ofrece otros recorridos. Entre los más próximos están Cerrada del Utrero y Valdehillo.

### PERFIL DEL RECORRIDO



### • PROVINCIA / MUNICIPIOS

Jaén / Cazorla

### • HOJAS DEL MTN 1:50.000

928 - Cazorla

### • COORDENADAS INICIO / FINAL

37° 55' 20,35" N – 2° 55' 35,87" O

37° 53' 44,26" N – 2° 51' 49,01" O

### • DESNIVEL MÁXIMO

439 m

### • COTA MÁXIMA

1.449 m

### • COTA MÍNIMA

1.010 m

## EL QUEBRANTAHUESOS

Este buitre ibérico de impresionante porte y alimentación característica, desapareció de los cielos andaluces a finales de los años 80. Poco tiempo después comenzaron los trabajos que pusieron en marcha el Programa de Reintroducción del Quebrantahuesos en Andalucía, impulsado por la Consejería de Medio Ambiente.



El rasgo más llamativo de la especie lo encontramos en su alimentación carroñera, pues se trata de la única ave del planeta que se alimenta casi exclusivamente de huesos. Para ello ha desarrollado un ingenioso comportamiento que además le da el nombre: arroja los huesos desde grandes alturas para quebrarlos sobre piedras, en unos lugares denominados rompederos.

Aunque resulta inofensivo, todas las amenazas de esta especie están relacionadas con el ser humano. Para conseguir el regreso del quebrantahuesos a Andalucía se realizaron estudios de viabilidad, un plan de cría en cautividad, un plan de suelta y un seguimiento de ejemplares liberados. Hoy en día ya existen individuos sobrevolando nuestros cielos y quién sabe si podremos disfrutar del planeo majestuoso de uno de ellos al recorrer una de las rutas ofertadas por el parque natural.

JAÉN

PARQUE NATURAL  
Sierras de Cazorla,  
Segura y Las Villas

Ruta

Miradores Félix  
Rodríguez de la Fuente



JUNTA DE ANDALUCÍA  
CONSEJERÍA DE AGRICULTURA, PESCA Y MEDIO AMBIENTE



# Ruta

## Miradores de Félix Rodríguez de la Fuente

No podemos hablar del Parque Natural Sierras de Cazorla, Segura y Las Villas sin que nos vuelva a la memoria la extraordinaria figura de Félix Rodríguez de la Fuente. Pocos lugares despertaron tanto su interés y su espíritu conservacionista, difundiendo con cariño desde estas tierras jiennenses un alegato a favor de la protección de todas nuestras riquezas ecológicas. Esta ruta atraviesa algunos de los bosques en los que se rodaron numerosas escenas, en un entorno frondoso y escarpado, existiendo varios miradores desde los que disfrutaremos de unas magníficas vistas.

### Camino de la Nava de San Pedro

Iniciamos nuestro trayecto junto al sendero de la Cerrada del Utrero (ver [1] en el mapa), otra interesante ruta ofertada por la Consejería de Agricultura, Pesca y Medio Ambiente, donde el agua y los cortados rocosos son los principales protagonistas.

Nos encontraremos inmersos en un pinar de pino negral (*Pinus pinaster*), bajo el cual destaca un sotobosque rico en especies como la encina (*Quercus rotundifolia*), el enebro, (*Juniperus oxycedrus*), o la cornicabra (*Pistacia terebinthus*).



En nuestra ascensión encontraremos diversos miradores que nos guían por la Sierra, ayudándonos a interpretar el paisaje y facilitándonos puntos de referencia en los relieves más lejanos. Al primero de estos se le denomina Mirador de Linarejos debido a que se encuentra muy próximo al Área Recreativa homónima.

En el punto kilométrico 17 se acaba el asfalto y comenzamos a caminar sobre zahorra y tierra [2].



### Miradores en la Sierra

Unos metros más adelante nos encontramos a nuestra derecha un ensanche en el camino que sirve como lugar de estacionamiento para vehículos, junto al Mirador de los Poyos de la Mesa [3]. Desde aquí las vistas de la inmensa mole caliza nos inundan, y probablemente seamos sobrevolados por los buitres leonados (*Gyps fulvus*) que anidan en las paredes verticales de los Poyos. Al pie de esta formación montañosa destaca el "Pino Abuelo", un gran ejemplar muerto de pino salgareño (*Pinus nigra*) que aún hoy en día sobresale por encima de sus compañeros.



Proseguiremos nuestro camino, pudiendo observar en las zonas más umbrías chopos negros (*Populus nigra*) y quejigos (*Quercus faginea*), especies que necesitan un mayor aporte de humedad para poder sobrevivir.

A nuestra derecha tendremos la oportunidad de observar la antigua casa forestal de la Nava del Espino [4], hoy en día en ruinas. En los tiempos de esplendor de esta casa, habitaba allí el guarda de la zona con su familia viviendo con un pequeño huerto y unos pocos animales. Cuando las vías de comunicación y los transportes mejoraron, estas casas dejaron de utilizarse, siendo relegadas a meros recuerdos de sus antiguos moradores.



Comenzamos a descender suavemente, dejando a la izquierda la Fuente de la Garganta [5] con agua excepcionalmente fría, en la que habita el culantrillo de pozo (*Adiantum capillus-veneris*), helecho típico de zonas de piedra que rezuman agua. Este triple caño de agua se encuentra en una zona muy húmeda y umbría donde el frescor del ambiente se hace patente bajo un maguillo o manzano silvestre (*Malus sylvestris*), al pie del Arroyo de la Garganta. Proseguiremos descendiendo hasta encontrar el mirador Nava de San Pedro, situado en una curva [6].

### Nava de San Pedro

Continuando este suave descenso, llegaremos a la Nava de San Pedro [7], donde podremos descansar y disfrutar del magnífico paisaje que nos envuelve, salpicado de chopos negros (*Populus nigra*) y donde con algo de suerte, contemplaremos el plácido pacer de algún ejemplar de gamo (*Dama dama*).

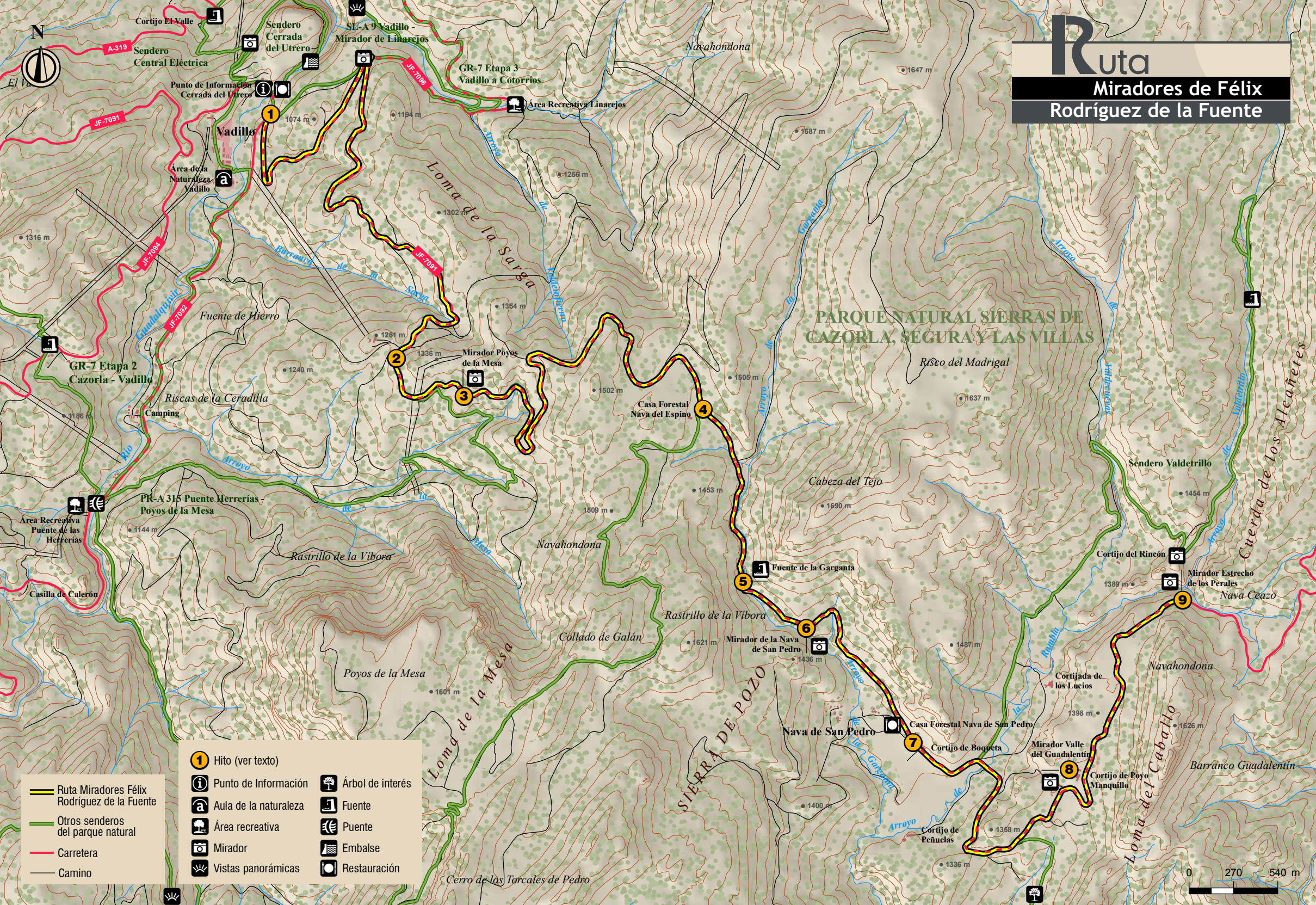


Seguiremos caminando por la pista principal ignorando cuantos carriles partan a izquierda y a derecha. A unos 2 km encontraremos un pequeño sendero que nos da acceso al mirador del valle del Guadalentín [8]. Cruzaremos una barrera y tras una leve subida llegaremos al Mirador del Estrecho de los Perales [9], desde donde podemos observar el labrado de la piedra caliza que ha hecho el arroyo de Valdetrillo en su discurrir hasta el Guadalquivir.



# Ruta

## Miradores de Félix Rodríguez de la Fuente



- Ruta Miradores Félix Rodríguez de la Fuente
- Otros senderos del parque natural
- Carretera
- Camino
- 1 Hito (ver texto)
- Punto de Información
- Aula de la naturaleza
- Área recreativa
- Mirador
- Vistas panorámicas
- Árbol de interés
- Fuente
- Puente
- Embalse
- Restauración

