

## BUENAS PRÁCTICAS

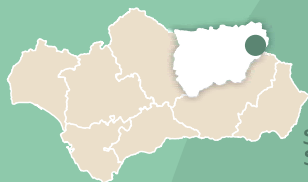


- Deposite la basura en contenedores
- Camina por los senderos marcados
- Respete los bienes y propiedades privadas



- No se permite la captura de animales
- No se permite encender fuego
- No se permite la pesca
- No se permite la recolección de plantas

Teléfono de emergencias: 112



JAÉN

PARQUE NATURAL  
Sierras de Cazorla,  
Segura y Las Villas

## MÁS INFORMACIÓN

Centro de Visitantes Torre del Vinagre. Ctra. A-319 Cazorla - El Tranco km 45. Santiago Pontones. Jaén. Tel. 953 71 30 40

[www.ventanadelvisitante.es](http://www.ventanadelvisitante.es)

e / Dirección / Coordinación: Consejería de Agricultura, Pesca y Medio Ambiente / Agencia de Medio Ambiente y Agua  
Realización e imágenes: Grupo Entorno, CISTA y Agencia de Medio Ambiente y Agua



### • TRAYECTO

Lineal

### • LONGITUD

2,6 km

### • TIEMPO ESTIMADO

1 hora

### • DIFICULTAD

Baja

### • TIPO CAMINO

Pista y senda

### • PAISAJE/VEGETACIÓN

Pinar, vegetación de zonas húmedas, grandes cortados.

### • SOMBRA

Abundante

### • AUTORIZACIÓN ESPECIAL

No es necesaria

### • RECOMENDACIONES

Llevar agua potable y vestimenta y calzado adecuados. Prismáticos.



### CÓMO LLEGAR

Desde Cazorla tomaremos la A-319, en dirección a Arroyo Frio, pero antes de llegar a esta población, tomamos un desvío a la derecha en dirección a Vadillo por la JF-7091. Nuestra ruta parte justo en el cruce con el puente de las Herrerías, desde donde tomaremos la senda a la izquierda.



### APARCAMIENTOS

En el cruce donde se inicia el sendero hay espacios para dejar el vehículo.



### TRANSPORTE PÚBLICO

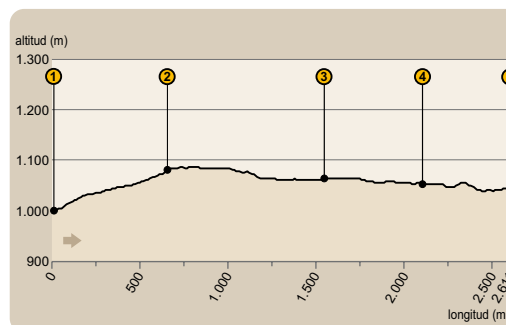
Las principales empresas concesionarias de las líneas regulares de autobuses en la zona son Alsina Graells (tel. 953 75 21 57), y Autocares Carcesa (tel. 953 72 11 42).



### OTROS SENDEROS

El parque natural ofrece otros recorridos. Entre los más próximos están Cerrada del Utrero y Central Eléctrica.

### PERFIL DEL RECORRIDO



## USOS DE LAS PLANTAS SILVESTRES

El aislamiento histórico de los habitantes de estas sierras, perfectamente integrados en el medio natural, ha posibilitado que los territorios del parque natural sean especialmente ricos desde el punto de vista etnobotánico. Desde tiempos ancestrales, el hombre no solo se ha servido de las plantas como combustible o para construirse su vivienda, también ha utilizado las hojas de algunas especies silvestres como verdura en su alimentación, ha consumido sus frutos directamente o ha preparado con ellos confituras, mermeladas o licores.



Con plantas se ha construido el calzado o los enseres domésticos y aperos agrícolas; ha curado sus enfermedades, ha condimentado sus comidas, ha alimentado a los animales domésticos, ha fabricado yescas para encender el fuego, mechas o antorchas para alumbrado y de ellas ha extraído resinas o aceites esenciales que ha utilizado en medicamentos, perfumes, etc.

Algunas de las aplicaciones más curiosas de estas plantas son, por ejemplo, el hecho de que el fruto del enebro rastrero o común (*Juniperus communis*) era utilizado en la elaboración de la ginebra, o que la cornicabra (*Pistacea terebinthus*) era empleada como sucedáneo del tabaco y sus frutos se utilizaban para el engorde de los cerdos.

### • PROVINCIA / MUNICIPIOS

Jaén / Cazorla

### • HOJAS DEL MTN 1:50.000

928 - Cazorla

### • COORDENADAS INICIO / FINAL

37° 55' 19,02" N – 2° 55' 36,51" O

37° 55' 41,27" N – 2° 55' 14,41" O

### • DESNIVEL MÁXIMO

94 m

### • COTA MÁXIMA

1.087 m

### • COTA MÍNIMA

993 m

JAÉN

PARQUE NATURAL  
Sierras de Cazorla,  
Segura y Las Villas

# Sendero

## SL-A-9 Vadillo-Castril

### Mirador de Linarejos



JUNTA DE ANDALUCÍA  
CONSEJERÍA DE AGRICULTURA, PESCA Y MEDIO AMBIENTE



## Sendero SL-A-9 Vadillo-Castril Mirador de Linarejos

Recorreremos un agradable sendero que compagina a la perfección el frescor del agua con las impresionantes vistas que tenemos al finalizar nuestro corto, pero intenso recorrido. El pinar será el denominador común que nos acompañará en todo el trayecto, incluso jalonando los cauces de los arroyos que encontramos a nuestro paso. En la parte final una amplia panorámica se abrirá a nuestros ojos en la que disfrutaremos sin duda del paisaje de estas sierras, pudiendo avistar algún ejemplar de buitres (*Gyps fulvus*) que sobrevuele a escasos metros nuestras cabezas.

### Junto al GR-7

Comenzaremos a ascender por un antiguo jorro utilizado para la saca de madera, reconvertido en la actualidad en senda (ver [1] en el mapa).

Nuestros primeros pasos coincidirán con el famoso GR-7 que une Tarifa con Atenas. De hecho, durante nuestra ruta tendremos la oportunidad de observar indicaciones de este sendero de gran recorrido.

Iniciaremos la ascensión rodeados de pinos negrales o resineros (*Pinus pinaster*), teniendo la ocasión de poder observar en algunos de estos pinos las típicas heridas producidas por los resineros para sacar la resina, es más, con suerte podremos encontrar algún fragmento del recipiente de cerámica donde se almacenaba esta. El resinero nunca ha sido en estas Sierras una actividad importante económicamente, tan solo durante una década del pasado siglo, se estuvo llevando a cabo, sin llegar a despegar en ningún momento.

La ascensión será suave, durante la misma podremos contemplar algunos enebros (*Juniperus oxycedrus*) de un porte considerable, majuelos (*Crataegus monogyna*), torviscos (*Daphne gnidium*), etc. Al final de la senda [2], a tan solo unos metros, encontramos un desvío a la izquierda con la pista, JF-7096, que nos conduce directamente hasta el Área Recreativa de Linarejos.



### Área Recreativa de Linarejos

Descenderemos hacia esta Área Recreativa [3] por un amplio y polvoriento carril en cuyos flancos se pueden observar grandes ejemplares de pino salgareño (*Pinus nigra sub. salzmannii*).

El Área Recreativa se encuentra en la unión de dos arroyos, el de Linarejos y el de Valdeinfierno. En el cauce de este último encontraremos un curioso ingenio hidráulico, a modo de piscina, que permite el baño en las frescas aguas serranas a todos cuantos acudan a este paraje, siendo un sitio muy visitado en los meses estivales.



Nuestro camino continuará bajo un gran pórtico en cuya jamba encontraremos el indicativo de color verde y blanco de nuestro "Sendero Local" (SL).

El camino bajo este pórtico nace atravesando una chopera que en verano nos proporcionará una agradecida sombra y en otoño tenderá a nuestros pies una alfombra de hojas, sobre la que caminaremos.



### Desde el arroyo al balcón natural

Proseguiremos la senda paralela al arroyo de Linarejos, que nos obsequiará con el frescor típico de los jóvenes arroyos serranos. Llegaremos a un punto confuso en nuestra senda que solventaremos pasando bajo un pino que ha nacido torcido, casi paralelo al suelo, alejándonos momentáneamente del agua [4]. En este tramo puede que huyan a nuestro paso alguna simpática ardilla (*Sciurus vulgaris*) o algún majestuoso gamo (*Dama dama*) que paste tranquilo.



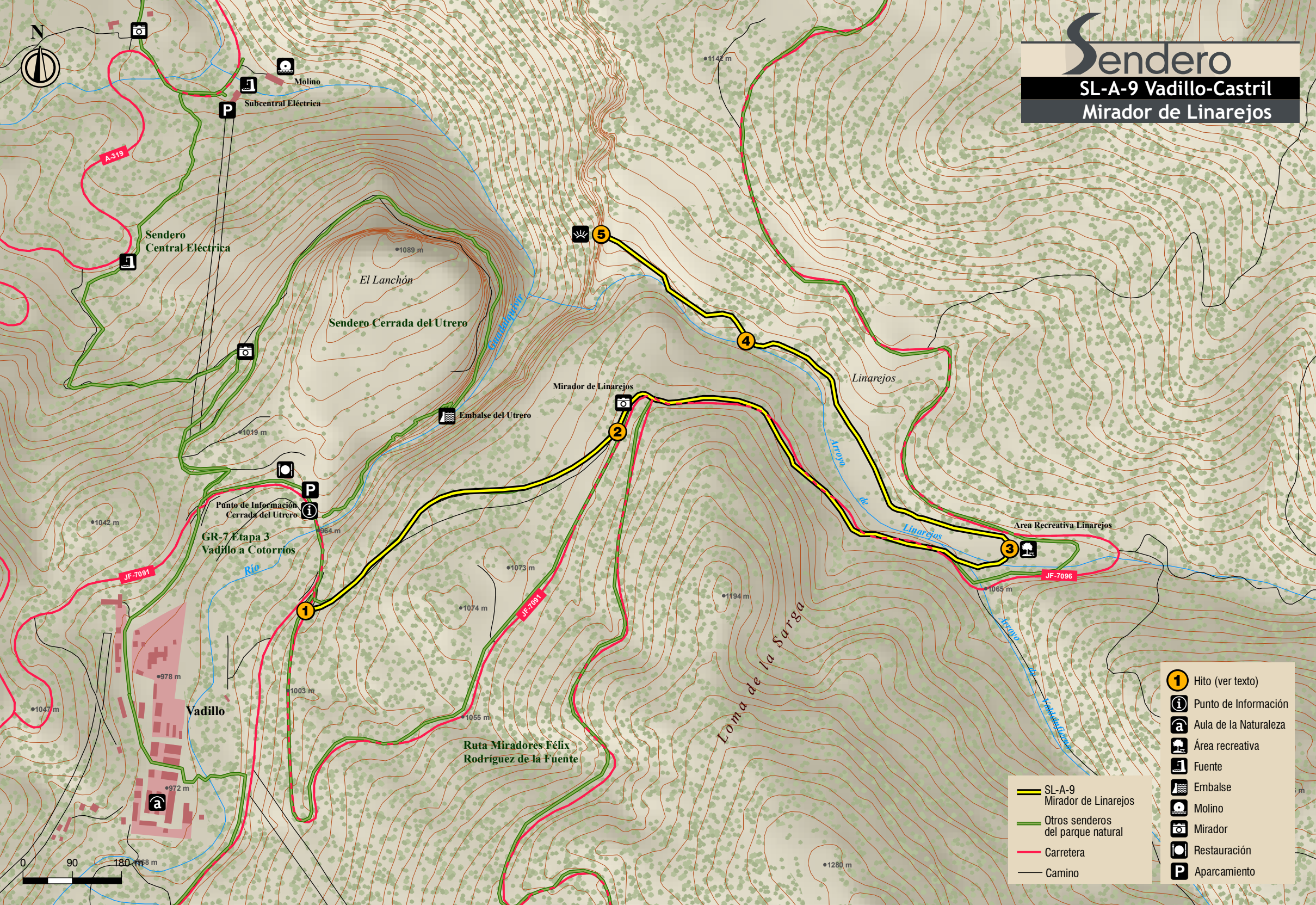
La zona final se hará más dificultosa, ya que la senda transcurre entre piedras que conforman escalones a distinto nivel. Sin embargo, en ningún momento la ruta nos parecerá dura, recompensando nuestro esfuerzo los magníficos paisajes que tendremos

la oportunidad de disfrutar. Esta última parte está salpicada de cornicabras (*Pistacea terebinthus*), enebros (*Juniperus oxycedrus*) y labiárnagos (*Phillyrea latifolia*). Nos sorprenderá el acantilado a nuestros pies, que actúa como barrera final en nuestra ruta [5]. Desde este excelso mirador tendremos unas magníficas vistas de la Cerrada del Utrero, el Puerto de las Palomas y el Valle del Guadalquivir. Incluso, en los meses invernales, el arroyo de Linarejos, que transcurrió paralelo a nuestro camino, se despeñará próximo a la zona desde donde nos encontramos para unir sus aguas a las del río Guadalquivir en una impresionante cascada.



# Sendero

## SL-A-9 Vadillo-Castril Mirador de Linarejos



- 1** Hito (ver texto)
- i** Punto de Información
- a** Aula de la Naturaleza
- r** Área recreativa
- f** Fuente
- emb** Embalse
- m** Molino
- ca** Mirador
- re** Restauración
- P** Aparcamiento

- SL-A-9** Mirador de Linarejos
- Otros senderos** del parque natural
- Carretera**
- Camino**

